
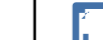



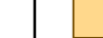

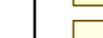

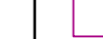
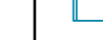


-  řešené území
-  zastavěné území k 5. 2. 2024
-  zábor zemědělského půdního fondu
-  hranice BPEJ (kód BPEJ, třída ochrany ZPF)

třída ochrany ZPF

-  1
-  2
-  3
-  4
-  5

plochy investic do půdy

-  odvodnění
-  závlahy

Projektant:	Ing. arch. Jaroslav Poláček Popice 47, 669 02 Znojmo IČO: 644 31 452	Rozloha:
Autorizovaná osoba		
Jméno a příjmení:	Ing. arch. Jaroslav Poláček	
Autorizace:	autorizovaný architekt pro obor územní plánování ČKA 03 253	Podpis:

7 ODŮVODNĚNÍ - VÝKRES ZÁBORŮ PŮDNIHO FONDU 1 : 5 000



ING. ARCH. JAROSLAV POLÁČEK POPICE 47, 669 02 ZNOJMO TEL. 776 660 363, E-MAIL: jaroslav.polacek@projekt.cz

ÚZEMNÍ PLÁN NĚMČIČKY

Schvalující správní orgán: Zastupitelstvo obce Němčičky
 Pořizovatel: Městský úřad Znojmo
 odbor územního plánování
 Projektant: Ing. arch. Jaroslav Poláček
 Popice 47, 669 02 Znojmo
 IČO: 644 31 452
 Ing. arch. Jaroslav Poláček ČKA 03 253

Autorizovaná osoba: Ing. arch. Jaroslav Poláček ČKA 03 253

Kraj: Jihomoravský Datum: 12/2024

